



# CITTÀ DI BAGHERIA

Provincia regionale di Palermo

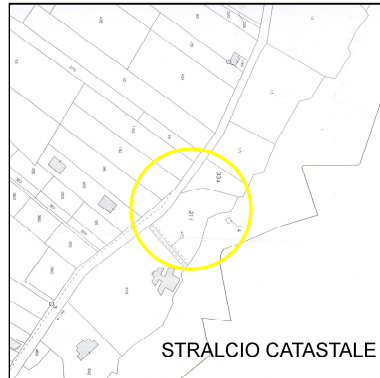
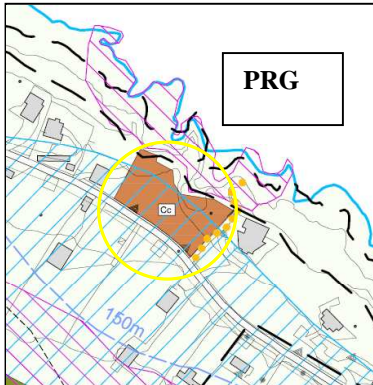
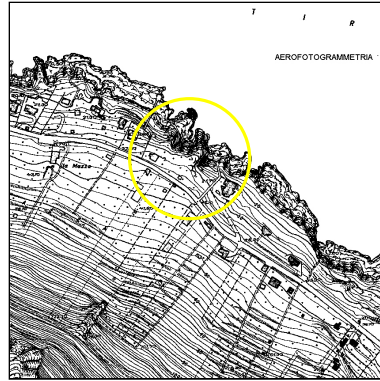
[www.comune.bagheria.pa.it](http://www.comune.bagheria.pa.it)

DIREZIONE 8 – AREA LL.PP. e SERVIZI

Servizio Beni Confiscati e Demanio Marittimo

3

## SCHEDA ILLUSTRATIVA BENE IN C/DA VIGNAZZA



Dati identificativi	
K_bene	28300
Decreto Assegnazione	n. 67579 del 26/10/2000
Destinazione	Belvedere Panoramico
Consegna al Comune	Verbale del 19/12/2000
Quota di Proprietà	1/2
Trascrizione al Patrimonio Comunale	n. 67579 del 11/10/2005
Valore Stimato dall'Agenzia del Demanio	€ 7.746,85,00
Ubicazione	C/da Vignazza
Descrizione	Terreno 31,95 are
Dati Catastali	Fig. 2 part. 14 - 211 - 334
Assegnazione	Non utilizzato – Per l'utilizzazione del bene è necessario definire il procedimento di esproprio della restante quota indivisa pari ad 1/2.
Destinazione Urbanistica	Nel PRG di Bagheria, approvato con Decreto del Dirigente Regionale del Dipartimento Regionale Urbanistica dell'A.R.T.A. n. 35 del 15/03/2017, l'area ricade in zona F2 (Spazi pubblici o riservati alle attività collettive, a verde pubblico o a parcheggio), con simbolo funzionale "Cc" di attrezzature culturali.

